

## Bocholt Kaarten, stadsplattegronden en 3D model



Op het gemeentelijke geodataportaal [Bocholts Maps](#) zijn openbare stadskarten met verschillende thema's beschikbaar, die u kunt selecteren op basis van uw interesses en leefgebieden:


- Winkelen & Service
- Senioren & Zorg
- Verkeer en mobiliteit
- Planning & Bouw
- Vrije tijd en cultuur
- Informatie over binnenstedelijke ontwikkeling

U kunt zoeken naar specifieke adressen in Bocholt en eenvoudig informatie over afzonderlijke onderwerpen activeren of deactiveren.

U vindt er ook een **3D-stadsmode**l en andere plannen over specifieke onderwerpen, bijvoorbeeld een kaart van de binnenstad.

---


# Officiële stadsplattegrond



# AMTLICHER STADTPLAN **BOCHOLT**

1 : 15 000


city map • pianta della città  
plan de la ville • plattegrond  
sehir haritasi • plano de la ciudad



ün der  
a fick fläge  
dat Rad in P.  
nde frij rü  
hier Rabek  
hier plückt



**BOCHOLT**





- Met straat en gezagsindex
- Schaal 1:15.000
- 140 cm \* 100 cm, inclusief bebouwde oppervlakte van Rhede
- Prijs: 4 euro - verkrijgbaar in de boekhandel, bij de Tourist-Info en bij tankstations.



**3D STADSMODEL** [↗](#)



**BOCHOLT KAARTEN** [↗](#)

## Neem contact op met

**Alex Betting**

**Geoinformation**

**Grundstücks- und Bodenwirtschaft**



[Stuur e-mail](#)



[+49 2871 953-3134](#)

**Claudia Wiemker**

**Geoinformation**

**Grundstücks- und Bodenwirtschaft**



[Stuur e-mail](#)



[+49 2871 953-3135](#)

# Officiële stadsplattegrond



**Ralf Göppert**

**Geoinformation**

**Grundstücks- und Bodenwirtschaft**



[Stuur e-mail](#)



[+49 2871 953-3139](#)