

Touren rund um Bocholt

Das Knotenpunktsystem im Münsterland



© T.-I.

Radeln nach Zahlen!

Die Region auf zwei Rädern mit dem genialen Knotenpunktsystem erkunden! Statt komplexer Wegbeschreibungen verlässt man sich auf Knotenpunkte! Diese

Knotenpunktnummern findet man auf den Kreuzungen als rote Knotenpunkthüte. Schauen Sie nach zusätzlichen Infos auf den Einschüben unter den Zielwegweisern, um spielend leicht den nächsten Knotenpunkt oder eine faszinierende Themenroute wie die 100-Schlösser-Route oder den beliebten Aa-Radweg zu finden.

Man folgt den weiß-roten Wegweisern zwischen den Knotenpunkten, um stets auf dem richtigen Pfad zu bleiben. Die Orientierungstafeln an den Knotenpunkten präsentieren das gesamte Netzwerk, sodass man spontan entscheiden kannst, wohin die Radtour führen soll. Einfach herrlich!

Zusätzlich gibt es die BVA-Radwanderkarte des Kreises Borken, um die Radtour perfekt zu planen. **Preis:** 9,95 Euro. [Hier im Shop erhältlich.](#) ↗

Sterntouren rund um Bocholt



© T.-I. R.Mö.

Bocholt bietet die perfekte Ausgangsbasis für vielfältige Radtouren!

Die sorgfältig ausgearbeiteten Strecken der beiden Tourenmappchen, jeweils mit "5 Bocholter Sterntouren", führen entlang der Knotenpunktnetze des Münsterlandes, des Niederrheins und des angrenzenden niederländischen Achterhoeks. Sie können mühelos von Zahl zu Zahl radeln und dabei faszinierende Ausflugsziele entdecken.

Preis: 6,50 Euro [Hier im Shop erhältlich.](#) ↗


Erleben Sie täglich eine völlig neue Landschaft: Heute radeln Sie entlang der Bocholter-Aa zu den Schlössern im Münsterland, morgen erkunden Sie die Rheinauen, übermorgen führt die Route in den romantischen holländischen Achterhoek.


Und dann wartet auch noch die Ferienregion Naturpark Hohe Mark Westmünsterland darauf, von Ihnen erkundet zu werden




[Stemtouren rund um Bocholt bei Komoot](#)

Links zur Tourenplanung

[Knotenpunkte Kreis Borken](#) 

Routenplanung in den Niederlanden:
[Fietsknoop.nl](#) 

[ADFC Bocholt-Rhede](#) 

Radvermietung / Service

[**Bocholter Radstation am Bustreff**](#) 

Josef-Jakob-Platz 3
46399 Bocholt
Tel.: 02871 2513-1020
Mobil: 0151 12276282
[radstation\(at\)buengern-technik\(dot\)de](mailto:radstation@buengern-technik.de)

[**Parkhaus Am Nähkasten**](#) 

Kostenlose E-Bike-Abstellmöglichkeit mit
fest montierten Fahrradbügel und Ladestationen
Königstraße 18
46397 Bocholt

[**Zweiradfachgeschäft Hochrath**](#) 

Dinxperloer Straße 268
46399 Bocholt
Tel.: 02871-43426
FAX: 02871-487727
[webmaster\(at\)hochrath\(dot\)de](mailto:webmaster@hochrath.de)

[**Fahrrad Niebur**](#) 

Münsterstraße 249
46397 Bocholt
Tel.: 02871-8757
[info\(at\)fahrrad-niebur\(dot\)de](mailto:info@fahrrad-niebur.de)

[**Harm Takke Tweewielers**](#) 

Weversstraat 4
7091 CM Dinxperlo, NL
Tel.: +31 315 651685

Fax: +31 315 654345
[info\(at\)harmtakke\(dot\)nl](mailto:info(at)harmtakke(dot)nl)

Fahrräder Overkämping

Drosselstraße 5
46414 Rhede
Tel.: 0 28 72/98 00 53
Mobil: 0 17 6/22 87 92 43

Wer kennt noch weitere Fahrradverleihstationen?
Bitte melden! [info\(at\)tourist.info-bocholt\(dot\)de](mailto:info(at)tourist.info-bocholt(dot)de)



Rennrad Touren


[RC 77 Bocholt - Sommer-Trekkingtouren](#) ↗

[RC 77 Bocholt - Rennrad-Trainingsrunden](#) ↗

[RC 77 Bocholt - Winter - Mountainbike-Touren](#) ↗

RADROUTEN PLANER



Neue Touren ganz einfach mit dem [Radroutenplaner NRW](#)  selber planen....

Kontakt

Tourist-Info Bocholt
Nordstraße 14
46399 Bocholt

Tel. [+49 2871 5044](tel:+4928715044)
[E-Mail senden](#)

Öffnungszeiten
Mo. - Fr. 10 - 18 Uhr
Sa. 10 - 14 Uhr



[BOCHOLT ERLEBEN](#) 



[STADTMARKETING](#) 



[TOURIST INFO](#) 



58 km Radweg in der Region
58 km fietsroute in de regio

Bocholter Aa



Neue Erlebnisse mit der Lauschtour-Tour



Entdeckt Region Bocholter Aa auf neuartige Weise und lasst euch sich an faszinierenden Orten von einzigartigen Geschichten begeistern. Mehr als 40 Hörstationen entlang der Bocholter Aa warten darauf, von erkundet zu werden, und bieten zugleich spannende Abstecher zu den bedeutendsten Sehenswürdigkeiten in den Innenstädten und Ortskernen. Eintauchen in die gesamte Lauschtour entlang des Radwegs Bocholter Aa (58 km) oder einzelne Stationen erleben bei einem entspannten Spaziergang durch die Region. Erlebt malerische Flussauen, beeindruckende Wasserburgen, facettenreiche Industriekultur sowie lebendige Städtchen und charmante Orte. Die Vielfalt wird begeistern.

Lasst euch überraschen, welche fesselnden Geschichten die Region zu erzählen hat.

Entdeckt spielend leicht die Höhepunkte des "Bocholter-Aa-Radweges" mit unserer kostenlosen Lauschtour-App.

Lauschtour-App im [Google Play Store](#) oder [Apple Appstore](#) kostenlos herunterladen.

[Flyer zur Lauschtour Bocholter Aa](#)

Was ist los in Bocholt?

15.
Mai

Krammarkt 2024 [↗](#)

🕒 09:00 - 18:30 Uhr

📍 Innenstadt

16.
Mai

STADTRADELN: Schrauberworkshop für Erwachsene [↗](#)

🕒 17:00 - 19:00 Uhr

22.
Jun

Verkehrssicherheitstag [↗](#)

🕒 10:00 - 13:00 Uhr

30.
Jun

Großer ESB-Kinderflohmarkt [↗](#)

🕒 14:00 - 17:00 Uhr

📍 Entsorgungs- u. Servicebetrieb Bocholt

ALLE VERANSTALTUNGEN



