

# Öffentliche Bekanntmachung der Stadt Bocholt



Nr. der Bekanntmachung	32/2024
Datum der Bereitstellung	05.04.2024

## Widmung von Straßen und Wegen für den öffentlichen Verkehr als Gemeindestraße

Die nachstehend aufgeführten Straßen und Wege werden nach § 6 des Straßen- und Wegegesetzes des Landes Nordrhein-Westfalen (StrWG NW) dem öffentlichen Verkehr als Gemeindestraße gewidmet.

### A) Ohne Einschränkung:

- 1.) Kleiststraße inkl. Stichwege (Gemarkung Bocholt, Flur 39, Flurstücke 22, 28, 32, 34, 38)
- 2.) Günther-Hochgartz-Ring (s. Planskizze 1)
- 3.) Frida-Kahlo-Straße (Gemarkung Bocholt, Flur 4, Flurstück 658)
- 4.) Käthe-Kollwitz-Straße  
(Gemarkung Bocholt, Flur 4, Flurstücke 670, 671, 674, 676-678, 681))
- 5.) Hannah-Ahrendt-Straße (Gemarkung Lowick, Flur 5, Flurstücke 887, 888)
- 6.) Brunsmannstraße von Dinxperloer Straße bis Wiggerstraße  
(Gemarkung Suderwick, Flur 7, Flurstück 979)
- 7.) Van-Gemmeren-Weg (Gemarkung Lowick, Flur 5, Flurstück 626)
- 8.) Up'n Sondern (Gemarkung Holtwick, Flur 3, Flurstück 810)
- 9.) Ahornweg (Gemarkung Bocholt, Flur 19, Flurstück 883)
- 10.) Erlenweg inkl. Stichwege Gemarkung Bocholt, Flur 19, Flurstücke 597, 598, 75, 91)
- 11.) Stichwege am Akazienweg  
(Gemarkung Bocholt, Flur 20, Flurstücke 103, 88, 116, 384, 385)
- 12.) Am Holtwicker Bach inkl. Stichwege  
(Gemarkung Stenern, Flur 4, Flurstücke 1240, 437, 435, 356, 357, 366, 334, 339, 344)
- 13.) Wolbrinkstraße inkl. Stichweg (Gemarkung Stenern, Flur 4, Flurstücke 1097, 1096)
- 14.) Hoogenkamp (Gemarkung Stenern, Flur 4, Flurstück 1305)
- 15.) Buchenallee von Unter den Eichen bis Burloer Weg  
(Gemarkung Bocholt, Flur 19, Flurstück 1066)
- 16.) Seydlitzstraße (Gemarkung Bocholt, Flur 31, Flurstück 340)
- 17.) Weddigenstraße (Gemarkung Bocholt, Flur 31, Flurstück 305)
- 18.) Richthofenstraße (Gemarkung Bocholt, Flur 31, Flurstück 316)
- 19.) Yorckstraße  
(Gemarkung Bocholt, Flur 31, Flurstück 69) ohne Grünanlage (s. Planskizze 2)
- 20.) Moltkestraße (Gemarkung Bocholt, Flur 31, Flurstück 636)
- 21.) Roonstraße (Gemarkung Bocholt, Flur 31, Flurstück 199)
- 22.) Lützowstraße (Gemarkung Bocholt, Flur 31, Flurstück 109)
- 23.) Beckmannplatz ohne Grünanlage (s. Planskizze 3)
- 24.) Reygerstraße (Gemarkung Bocholt, Flur, Flurstücke 520, 631)
- 25.) Kestingstraße (Gemarkung Holtwick, Flur 3, Flurstücke 382, 892, 894)

### B) Als Fuß- und Radweg:

- 1.) Markgrafenstraße – Verbindungsweg zur Straße Am Eving (s. Planskizze 4)

## 2.) Markgrafentstraße – Verbindungsweg zur Käthe-Kollwitz-Straße (s. Planskizze 5)

Diese Widmung wird im Zeitpunkt der Veröffentlichung wirksam. Die entsprechenden Katasterpläne können während der allgemeinen Öffnungszeiten im Fachbereich: Mobilität und Umwelt, Kaiser-Wilhelm-Straße 52-58, eingesehen werden. Dort können auch nähere Erklärungen eingeholt werden.

### **Rechtsbehelfsbelehrung:**

Gegen diese Widmung kann innerhalb eines Monats ab Bekanntgabe Klage beim Verwaltungsgericht Münster, Piusallee 38, 48147 Münster schriftlich oder zur Niederschrift des Urkundsbeamten der Geschäftsstelle dieses Gerichts erhoben werden. Die Klage soll den Kläger oder die Klägerin, die Beklagte und den Streitgegenstand bezeichnen.

Die Klage kann auch durch Übertragung eines elektronischen Dokuments an die elektronische Poststelle des Gerichts erhoben werden. Das elektronische Dokument muss für die Bearbeitung durch das Gericht geeignet sein, mit einer elektronischen Signatur der verantwortenden Person versehen sein oder von der verantwortenden Person signiert und auf einem sicheren Übermittlungsweg gem. § 55 a Abs. 4 der Verwaltungsgerichtsordnung eingereicht werden. Die für die Übermittlung und Bearbeitung geeigneten technischen Rahmenbedingungen bestimmen sich nach näherer Maßgabe der Verordnung über die technischen Rahmenbedingungen des elektronischen Rechtsverkehrs und über das besondere elektronische Behördenpostfach (Elektronische-Rechtsverkehr-Verordnung-ERVV) vom 24.11.2017 (BGBl. I S. 3803).

### **Hinweis:**

Weitere Informationen erhalten Sie auf der Internetseite [www.justiz.de](http://www.justiz.de).

Sollte die Frist durch das Verschulden eines von Ihnen Bevollmächtigten versäumt werden, so würde dessen Verschulden Ihnen zugerechnet werden.

Bocholt, den 03.04.2024

Daniel Zöhler  
Stadtbaurat

Bearbeiter:  
Thema:

Datum: 03.04.2024



Maßstab: 1:500

20 m

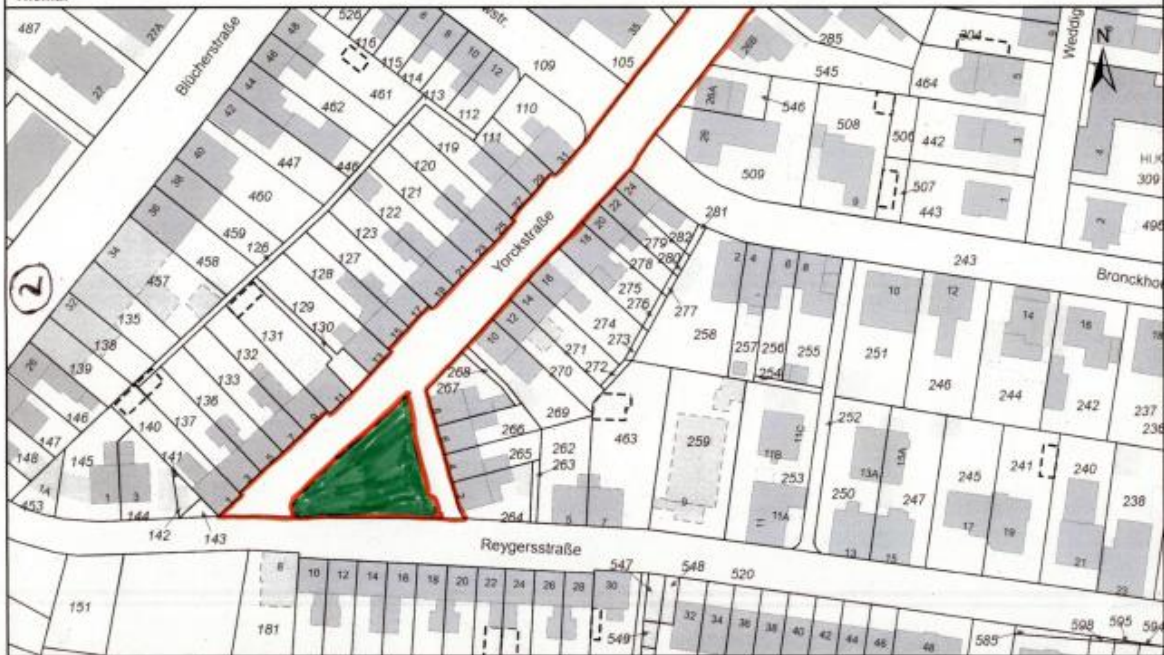
Nur für den internen Dienstgebrauch!

Standardauszug aus dem  
Geoportaal der Stadt Bocholt



Bearbeiter:  
Thema:

Datum: 03.04.2024



Maßstab: 1:1.000



Nur für den internen Dienstgebrauch!

Standardauszug aus dem  
Geoportaal der Stadt Bocholt



Bearbeiter:  
Thema:

Datum: 03.04.2024



Maßstab: 1:500

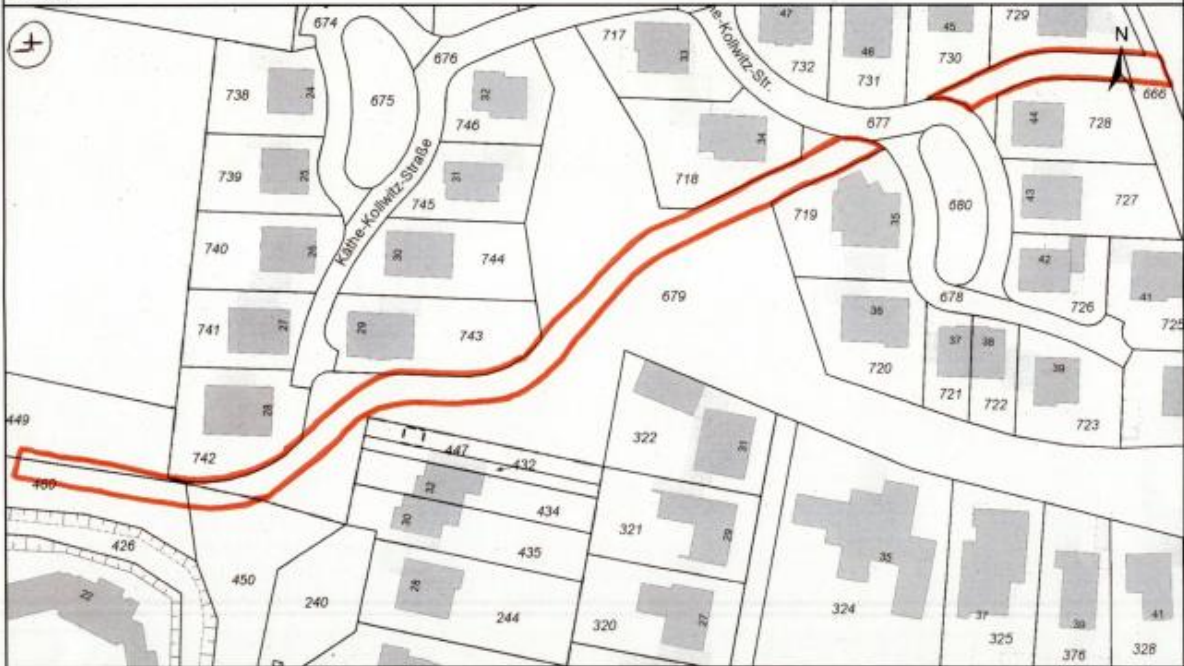


Nur für den internen Dienstgebrauch!



Bearbeiter:  
Thema:

Datum: 03.04.2024



Maßstab: 1:1.000



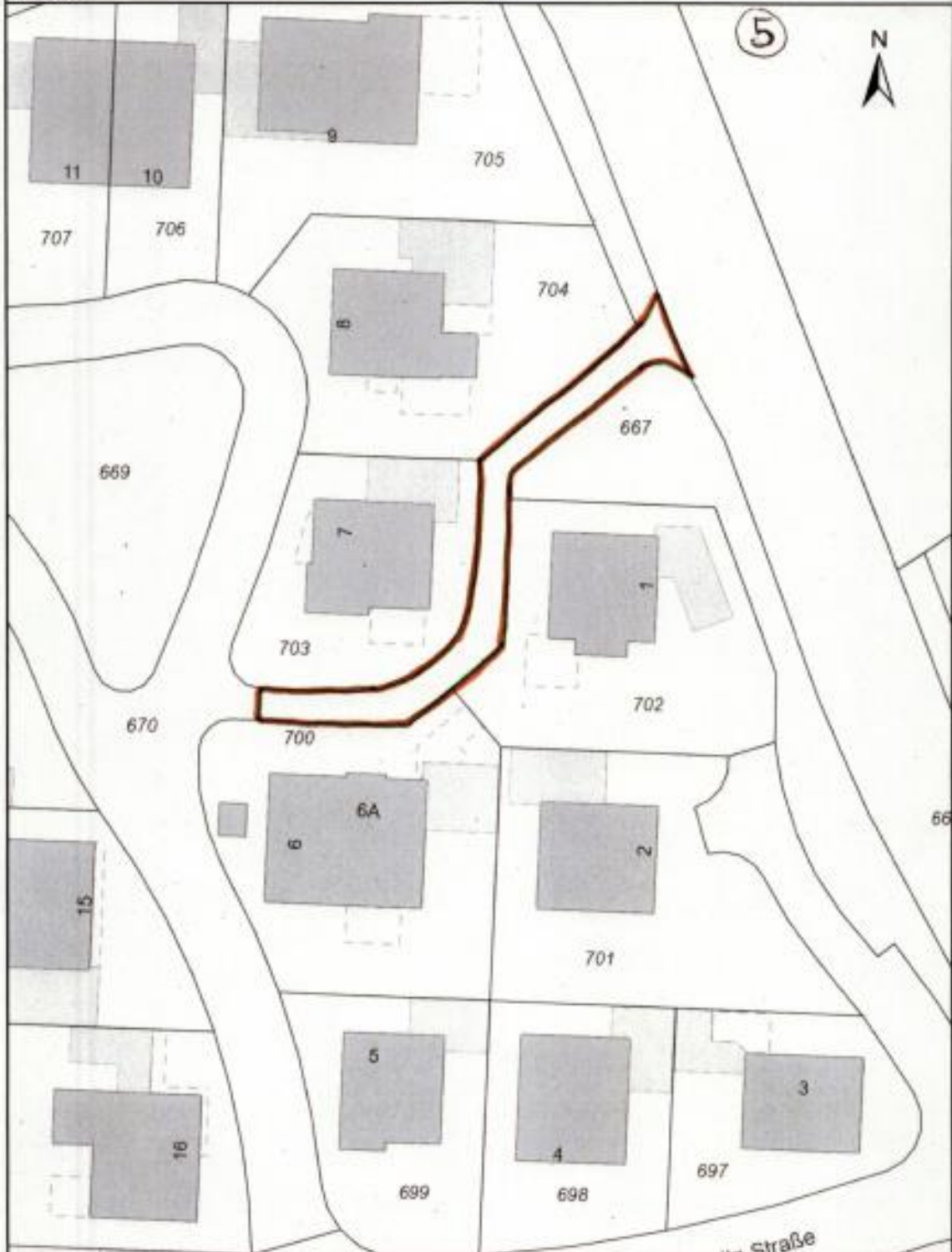
Nur für den internen Dienstgebrauch!

Standardauszug aus dem  
Geoportal der Stadt Bocholt



Bearbeiter:  
Thema:

Datum: 03.04.2024



Maßstab: 1:500

20 m

Nur für den internen Dienstgebrauch!