

Bocholt Maps, Stadtkarten und 3D-Modell



Auf dem städtischen Geodaten-Portal [Bocholts Maps](#) sind öffentliche Stadtkarten mit verschiedenen Themen hinterlegt, die Sie nach Interessen und Lebensbereichen auswählen können:

- Shopping & Service
- Senioren & Pflege
- Verkehr & Mobilität
- Planen & Bauen
- Freizeit & Kultur
- Infos zur Innenstadtentwicklung

Sie können gezielt nach Adressen in Bocholt suchen und Informationen zu einzelnen Themen bequem zu- oder abschalten.

Außerdem finden Sie dort ein **3D-Stadtmodell** und weitere Pläne zu speziellen Themen, zum Beispiel einen Innenstadtplan.

Amtlicher Stadtplan




AMTLICHER STADTPLAN **BOCHOLT**

1 : 15 000

city map • pianta della città
plan de la ville • plattegrond
sehir haritasi • plano de la ciudad





BOCHOLT





- Mit Straßen- und Behördenverzeichnis
- Maßstab 1:15.000
- 140 cm * 100 cm, inklusive bebaute Ortslage Rhede
- Preis: 4 Euro - erhältlich im Buchhandel, in der Tourist-Info und an Tankstellen

 [3D-STADTMODELL !\[\]\(2f6cbf793e6a1961015dd0f820391a64_img.jpg\)](#)

 [BOCHOLT MAPS !\[\]\(d54fa1273988b32b68a88fc66500b22e_img.jpg\)](#)


Kontakt

Alex Betting

Geoinformation

Grundstücks- und Bodenwirtschaft

 [E-Mail senden](#)


 [+49 2871 953-3134](#)

Claudia Wiemker

Geoinformation

Grundstücks- und Bodenwirtschaft

 [E-Mail senden](#)

 [+49 2871 953-3135](#)

Amtlicher Stadtplan



Ralf Göppert

Geoinformation

Grundstücks- und Bodenwirtschaft



[E-Mail senden](#)



[+49 2871 953-3139](tel:+4928719533139)